



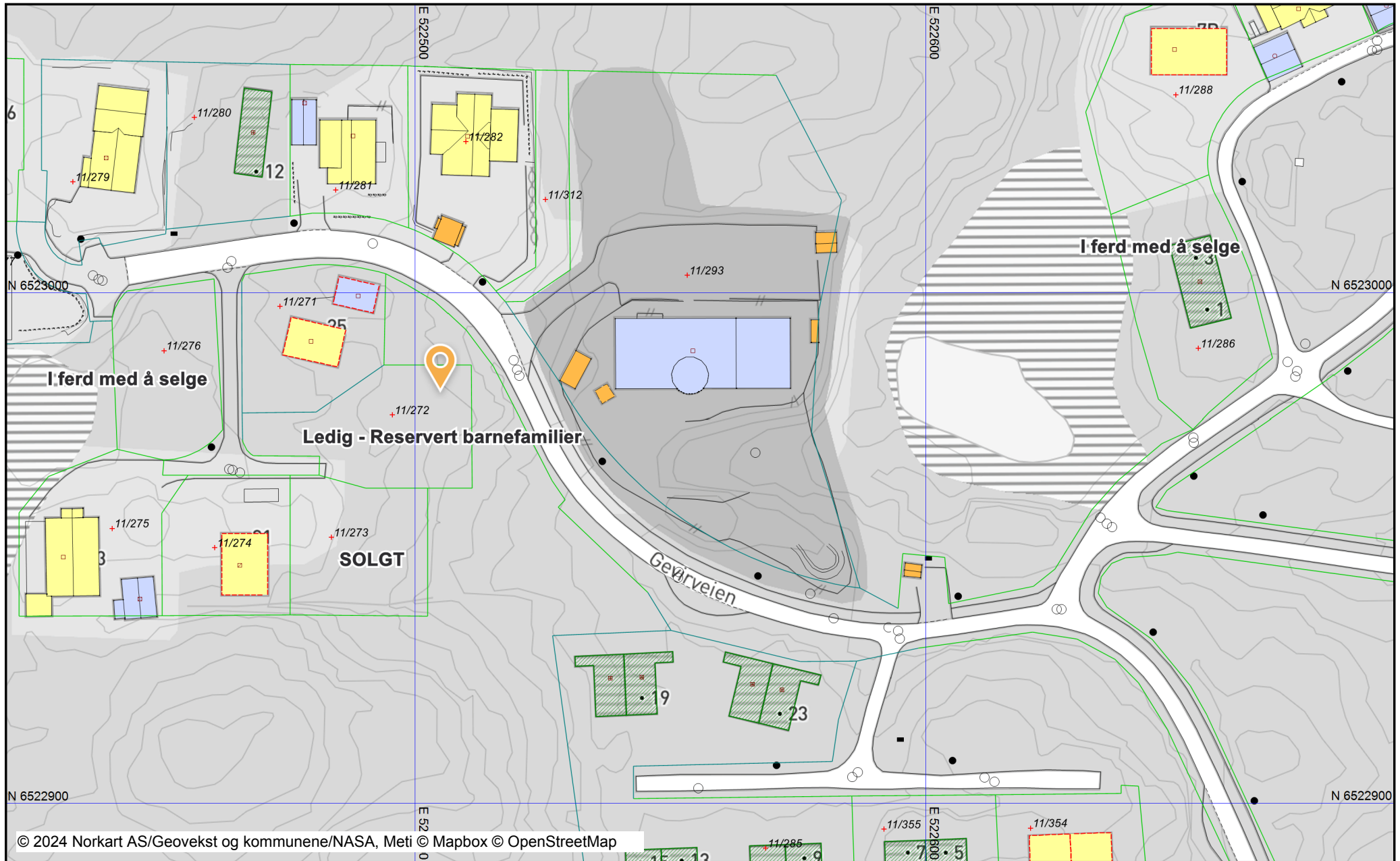
# LEDIGE TOMTER - STABBESTAD - Oversiktskart

Dato: 21.10.2024

Målestokk: 1:1000

Koordinatsystem: UTM 32N

Det tas forbehold om riktigheten eller fullstendigheten av opplysningene i de  
Det kan ikke rettes krav som følge av at disse opplysningene benyttes som




## Tegnforklaring

### Matrikkelkart

-  Grunneiendom
-  Grense <= 10 cm
-  Grense <= 30 cm





### Matrikkel Tiltak (Avgjørelser i enkelt)

-  Godkj. Nybygg



### VEG

-  Annet vegareal
-  Avgrensning mot annet vegareal
-  Vegdekkekant
-  Veg

### Matrikkel Bygning

-  Bygning, Boligbygg
-  Bygning, Boligbygg
-  Bygning, Boligbygg
-  Bygning, Andre bygg
-  Bygning, Andre bygg
-  Bygning, Andre bygg
-  Bygning, Rammetill.
-  Bygning, Igangsettingsstill.
-  Bygning, uten Bygningspunkt
-  Bygningsavgrensning av tiltak


### Ledningsnett EL

-  Fordelingskap
-  Mast

### Bygninger

-  Grunnmur
-  Taksprang Bunn
-  Takriss
-  Veranda
-  Bygningslinje
-  Taksprang
-  Mønelinje


### Annen naturinformasjon

-  Hekk

### Bygningsmessige anlegg

-  Annet gjerde
-  Steingjerde
-  Tårn
-  Trapp
-  Frittstående mur
-  Lodrett forstøtningsmur

### Ledningsnett VA

-  Kumlokk