



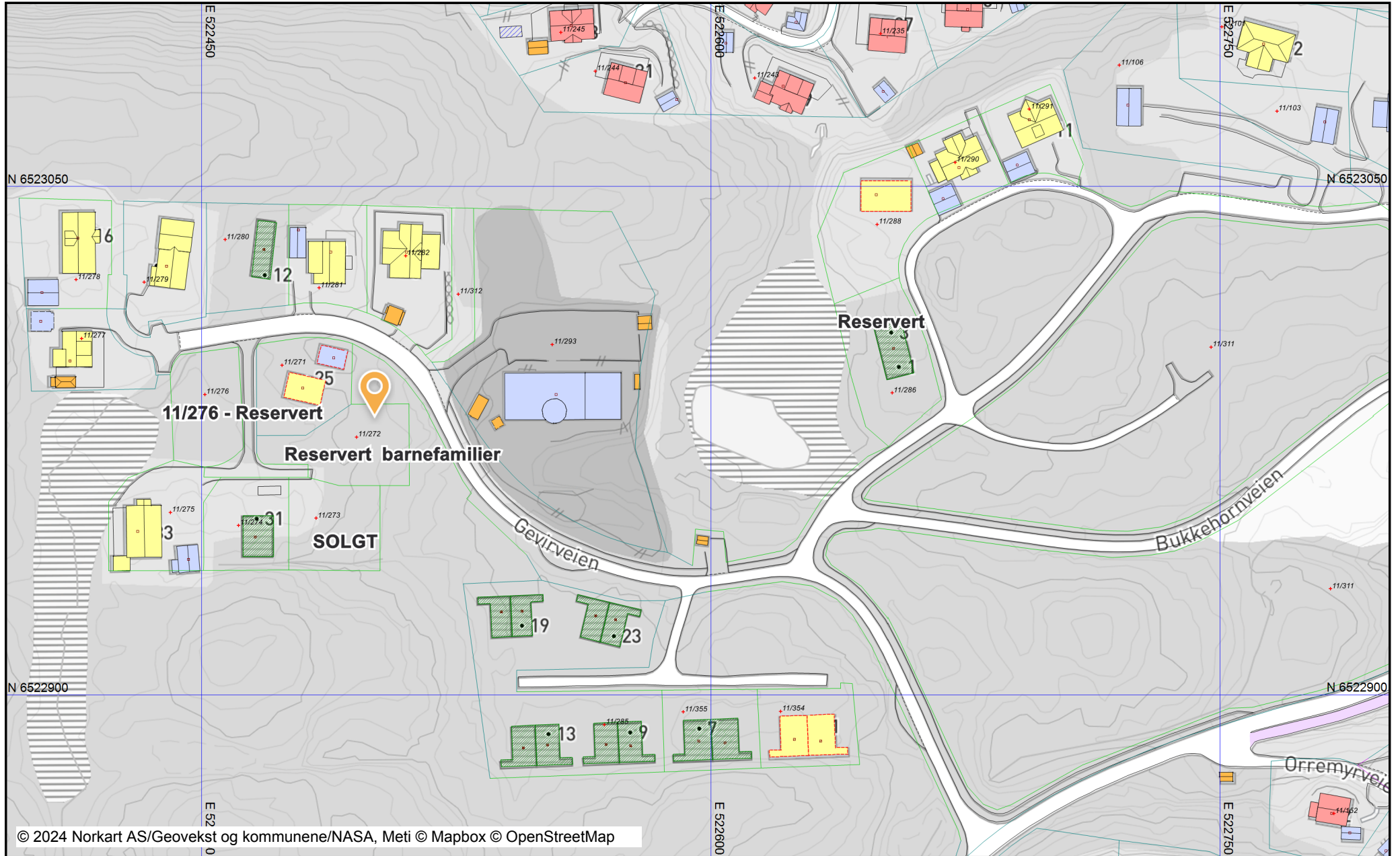
Oversiktskart - Ledig tomt - Barnefamilie

Dato: 01.07.2024

Målestokk: 1:1500

Koordinatsystem: UTM 32N

Det tas forbehold om riktigheten eller fullstendigheten av opplysningene i de
Det kan ikke rettes krav som følge av at disse opplysningene benyttes som





Tegnforklaring

Matrikkelkart

- Grunneiendom
-  Grense <= 10 cm
-  Grense <= 30 cm
-  Grense < 200 cm












Matrikkel Tiltak (Avgjørelser i enkeltst.)

-  Godkj. Nybygg
-  Andre Tiltak - flate

VEG

-  Annet vegareal
-  Avgrensning mot annet vegareal
-  Gang/Sykkelveg
-  Vegdekkekart
-  Autovern
-  Veg

Matrikkel Bygning

-  Bygning, Boligbygg
-  Bygning, Boligbygg
-  Bygning, Boligbygg
-  Bygning, Boligbygg
-  Bygning, Fritidsbygg
-  Bygning, Fritidsbygg
-  Bygning, Andre bygg
-  Bygning, Andre bygg
-  Bygning, Andre bygg
-  Bygning, Andre bygg
-  Bygning, Andre bygg
-  Bygning, Rammetill.
-  Bygning, Igangsettingstill.
-  Bygning, uten Bygningspunkt
-  Bygningsavgrensning av tiltak

Bygninger

-  Grunnmur
-  Taksprang Bunn
-  Takriss
-  Veranda
-  Bygningslinje
-  Taksprang
-  Mønelinje