

N=6529400



Tegnforklaring

Reguleringsplan PBL 2008

§12-5. Nr. 1 - Bebyggelse og anlegg

- BFS Boligbebyggelse-frittliggende småhusbebyggelse (1111)
- BFR Fritidsbebyggelse (1120)
- BE Energianlegg (1510)
- BRE Renovasjonsanlegg (1550)
- BKT Øvrige kommunaltekniske anlegg (1560)
- BUN Uthus/naust/badehus (1589)
- BLK Lekeplass (1610)

§12-5. Nr. 2 - Samferdselsanlegg og teknisk infrastruktur

- SKV Kjørveg (2011)
- SF Fortau (2012)
- SGG Gangveg/gangareal (2016)
- SVT Annen veggrunn - tekniske anlegg (2018)
- SVG Annen veggrunn - grøntareal (2019)
- SKH Kollektivholdeplass (2073)
- SPP Parkeringsplasser (2082)

§12-5. Nr. 3 - Grønnstruktur

- G Grønnstruktur (3001)
- GB Badeplass/-område (3041)

§12-5. Nr. 5 - Landbruks-, natur- og friluftsmål samt reindrift

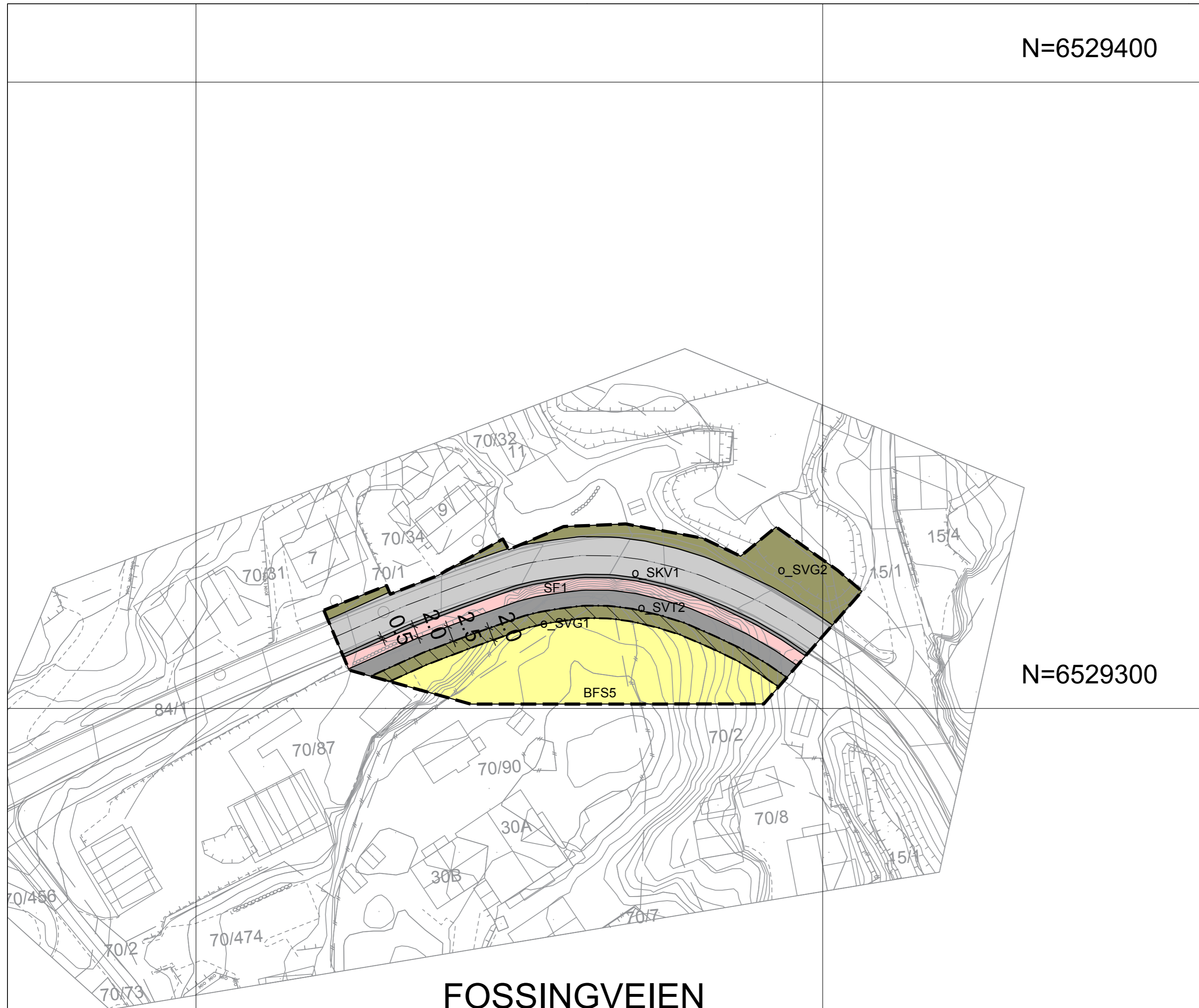
- LF Friluftsmål (5130)
- VS Småbåthavn (6230)
- VFV Friluftsområde i sjø og vassdrag (6710)
- VB Badeområde (6770)

§12-6 - Hensynssoner

- H140 Frisikt (140)
- H190 Andre sikringssoner (190)

Linjesymbol

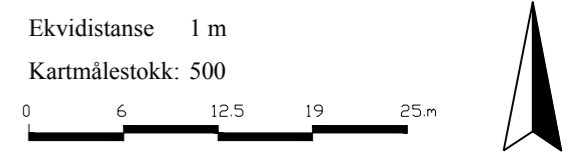
- RpGrense
- RpFormålGrense
- RpSikringGrense
- Byggeline (1211)
- Planlagt bebyggelse (1213)
- Bebyggelse som inngår i planen (1214)
- Bebyggelse som forutsettes fjernet (1215)
- Regulert senterlinje (1221)
- Frisiktlinje (1222)
- Måle og avstandslinje (1259)




N=6529300

Kartopplysninger

Kilde for basiskart:
 Dato for basiskart:
 Koordinatsystem: UTM sone 32 basert på EUREF89/WGS84
 Høydegrunnlag: NN2000



DETALJREGULERING FOR HELLESUND G/BNR 16/24 M.FL OG EN MINDRE DEL AV FV. 210 FOSSINGVEIEN
PlanID 162

SAKSBEHANDLING IFLG. PLAN- OG BYGNINGSLOVEN	SAK NR.	DATO	SIGN.
Revisjon etter innspill fra administrasjonen		23.11.18	
Kommunestyrets vedtak:		13.02.20	
Ny 2. gangs behandling i kommunen		22.01.20	
2. gangs behandling i kommunen		02.06.19	
Offentlig ettersyn fra.....25.01.19 til 08.03.19.			
1. gangs behandling i kommunen		05.12.18	
Kunngjøring av oppstart av planarbeidet		22.12.17	
PLANEN UTARBEIDET AV:	Tegn.nr.	Dato	Ark.
	10	24.05.18	

FOSSINGVEIEN

Ø=522100

Ø=522200